

**HASIL VALIDASI DAN PENILAIAN
KARYA ILMIAH DOSEN UNIVERSITAS AIRLANGGA
(MEDIA PUBLIKASI KARYA ILMIAH : PROSIDING NASIONAL)**

FORM 15

5

A. Identitas Karya Ilmiah

Judul Karya Ilmiah : Naiknya Permukaan Air Laut Dan Penetapan Garis Pangkal Negara Pantai
(paper)
Jumlah Penulis : 1 (satu) orang
Status Pengusul : Penulis Mandiri (Enny Narwati)
Identitas Jurnal :
a Nama Prosiding : Simposium Nasional Hukum Nasional: Hukum Internasional Dalam Geopolitik Dunia Kontemporer: Perspektif dan Pengalaman Indonesia,
b Nomor ISBN : 978-602-50803-0-2, 12 halaman
c Tahun Terbit, : Bukittinggi, 7-8 September 2017
tempat pelaksanaan
d Penerbit/Organizer : APhi dan FH Universitas Andalas, Kampus Limau Manis Padang
e Alamat repository :
PT / Web Prosiding
f Terindeks (jika ada) :


B. Kategori Publikasi Karya Ilmiah :

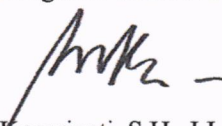
<input type="checkbox"/>	Prosiding Internasional terindeks Scimagojr
<input type="checkbox"/>	Prosiding Internasional terindeks Scopus (tidak terindeks SJR)
<input type="checkbox"/>	Prosiding Internasional
<input checked="" type="checkbox"/>	Prosiding Nasional

C. Hasil Validasi Ketua Departemen

Telah diperiksa dan divalidasi dengan baik, dan sampai pernyataan ini dibuat sebagai karya ilmiah **original / plagiat***, sehingga kami turut bertanggung jawab bahwa karya ilmiah tersebut telah memenuhi syarat kaidah ilmiah, norma akademik, norma hukum, sesuai dengan Peraturan Menteri Pendidikan Nasional Nomor 17 Tahun 2010 tanggal 16 Agustus 2010 tentang Pencegahan dan Penanggulangan Plagiat di Perguruan Tinggi. Namun demikian, apabila di kemudian hari ternyata terbukti bahwa karya ilmiah tersebut merupakan karya Ilmiah Plagiat, maka akan menjadi tanggung jawab mutlak penulis tersebut di atas, baik secara perdata maupun pidana.

Demikian surat pernyataan ini saya buat untuk dipergunakan sebagaimana mestinya

Mengetahui
Ketua Departemen Ilmu Hukum,

Taufik Rachman, S.H., LL.M., Ph.D.
NIP 198004172005011005

Surabaya,
Ketua Bagian Hukum Internasional,

Prof. Koesrianti, S.H., LL.M., Ph.D.
NIP 196209081987012001
Unit Kerja : Fakultas Hukum Universitas Airlangga

* Coret salah satu

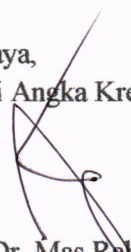
FORM PENILAIAN KUALITAS KARIL DAN KESESUAIAN BIDANG ILMU

Profil Sinta : <https://sinta.kemdikbud.go.id/authors/profile/6078813>

A Identitas Karya Ilmiah

1	Judul	:	Naiknya Permukaan Air Laut Dan Penetapan Garis Pangkal Negara Pantai
2	Nama Penulis	:	Eddy Narwati
3	Status Pengusul	:	(Penulis Mandiri) Eddy Narwati
4	Nama Jurnal	:	Simposium Nasional Hukum Nasional: Hukum Internasional Dalam Geopolitik Dunia Kontemporer: Perspektif dan Pengalaman Indonesia, Bukittinggi, 7-8 September 2017. (APHI).
B	Peng-index	:	prosiding nasional ber-ISBN
C	Relevansi kompetensi dosen dengan substansi karya ilmiah	1.	Pada artikel ini diuraikan tentang penyebab naiknya permukaan air laut secara global, yang akan mengakibatkan perubahan wilayah negara atas laut serta bagaimana negara pantai menetapkan batas-batas wilayah laut nya melalui penetapan garis pangkal
		2.	Pada artikel ini diuraikan tentang kemungkinan-kemungkinan yang dapat dilakukan oleh negara pantai manakala garis pangkal secara nyata mengalami perubahan
		3.	Artikel ini sesuai dengan bidang minat dan keahlian pengusul, yaitu Hukum Laut
D	Kesesuaian antara lingkup/subjek area jurnal dengan karya ilmiah yang diusulkan	1.	Alamat Web Jurnal : https://repository.unair.ac.id/118419/1/4.%20Naiknya%20Permukaan%20Air%20Laut%20dan%20Penetapan%20Garis%20Pangkal%20Negara%20Pantai
		2.	Kebenaran ISSN/ISBN : 978-602-50803-0-2
		3.	Termasuk "Predatory" tidak (jurnal; penerbit) : Tidak termasuk predatory (jurnal, penerbit)
		4.	Syarat komposisi Editor Board : 1 negara
		5.	Syarat kontributor penulis artikel : penulis tunggal (tidak ada keterangan corresponding author)
		6.	Keberkalaan penerbitan : simposium series (1 kali terbit dalam 1 tahun)
		7.	Subjek area dan kategori jurnal : Hukum Internasional dalam Geopolitik Dunia Kontemporer
E	Kepastian tidak ada pelanggaran integritas akademik	1.	Indikasi plagiasi (lihat cek <i>similarity</i>) :
		2.	Fabrikasi : Substansi tulisan terkait perubahan wilayah yang didasarkan permukaan air laut sudah dijelaskan secara lengkap dan mendalam
		3.	Falsifikasi : Pemanfaatan sumber informasi pendukung yang relevan dan valid, beserta up to date.
		4.	Praktek kepalsuan : Dalam artikel ini tidak ditemukan adanya pemaksaan sitasi dan sumber referensi sebagai bukti dukung, semuanya sudah terverifikasi melalui kesesuaian dengan Kajian pustaka yang digunakan.
Nilai pengusul (penulis Mandiri 100 %)		:	100 % x ¹⁰ = 9,9

Surabaya,
Penilai Angka Kredit 1,


 Prof. Dr. Mas Rahmah, S.H., M.H. LL.M.
 NIP 197109121998022001
 Bidang Ilmu: Ilmu Hukum
 Unit Kerja: Fakultas hukum

F	Kategori karya ilmiah dan nilai maksimal (pilih salah satu dengan memberikan tanda √)	Nilai (Max AK)
Buku		
1	Buku referensi	40
2	Buku monograf	20
3	Book chapter (internasional)	15
4	Book chapter (nasional)	10
Jurnal		
5	Jurnal internasional bereputasi (terindeks pada database internasional bereputasi dan berfaktor dampak)	40
6	Jurnal internasional terindeks pada basis data internasional bereputasi	30
7	Jurnal internasional terindeks pada basis data non bereputasi	20
8	Jurnal nasional terakreditasi Kemenristek Dikti	25
9	Jurnal nasional terakreditasi Kemenristek Dikti peringkat 1 dan 2	25
10	Jurnal nasional berbahasa Inggris atau bahasa resmi (PBB) terindeks pada basis data yang diakui Kemenristekdikti, contoh: CABI atau Index Copernicus International (ICI), sinta 3 dan 4	20
11	Jurnal nasional berbahasa Indonesia terindeks pada basis data yang diakui Kemenristekdikti, contoh : akreditasi peringkat 5 dan 6	15
12	Jurnal nasional/ jurnal diluar peringkat 1 - 6	10
13	Jurnal ilmiah yang ditulis dalam Bahasa Resmi PBB namun tidak memenuhi syarat sebagai jurnal ilmiah internasional	10
Dipresentasikan secara oral dan dimuat dalam prosiding yang dipublikasikan (ber ISSN/ISBN)		
14	Internasional terindeks pada Scimagojr dan Scopus	30
15	Internasional terindeks pada Scopus/IEEE Explore/SPIE	25
16	Internasional	15
√ 17	Nasional	10
Disajikan dalam bentuk poster dan dimuat dalam prosiding yang dipublikasikan		
18	Internasional	10
19	Nasional	5
Disajikan dalam seminar / symposium / lokakarya, tetapi tidak dimuat dalam prosiding yang dipublikasikan		
20	Internasional (fulltex)	5
21	Nasional (fulltex)	3
Hasil penelitian/pemikiran yang tidak disajikan dalam seminar/simposium/lokakarya tetapi dimuat dalam prosiding		
22	Internasional (fulltex, cover, daftar isi)	10
23	Nasional (fulltex, cover, daftar isi)	5
Hasil penelitian/pemikiran yang disajikan dalam koran/majalah populer/umum		
		1
Hasil penelitian atau pemikiran atau kerjasama industri yang tidak dipublikasikan (tersimpan dalam perpustakaan) yang dilakukan secara melembaga		
		2
HKI - Membuat rancangan dan karya teknologi yang dipatenkan atau seni yang terdaftar di HAKI secara nasional atau internasional		
24	Internasional (paling sedikit diakui oleh 4 negara)	60
25	Nasional	40
26	Nasional, dalam bentuk paten sederhana yang telah memiliki sertifikat dari Direktorat Jenderal Kekayaan Intelektual, Kemenkumham	20
27	Karya ciptaan desain industri, indikasi geografis yang telah memiliki sertifikat dari Direktorat Jenderal Kekayaan Intelektual, Kemenkumham (termasuk kategori ini Buku/ Modul Ajar)	15
Membuat rancangan dan karya teknologi yang tidak dipatenkan; rancangan dan karya seni monumental yang tidak terdaftar di HAKI tetapi telah dipresentasikan pada forum yang teragenda		
28	Internasional	20
29	Nasional	15
30	Lokal	10
31	Rancangan dan karya seni yang tidak terdaftar HAKI	10


FORM PENILAIAN KUALITAS KARIL DAN KESESUAIAN BIDANG ILMU

Profil Sinta : <https://sinta.kemdikbud.go.id/authors/profile/6078813>

A Identitas Karya Ilmiah

1	Judul	:	Naiknya Permukaan Air Laut Dan Penetapan Garis Pangkal Negara Pantai
2	Nama Penulis	:	Eddy Narwati
3	Status Pengusul	:	(Penulis Mandiri) Eddy Narwati
4	Nama Jurnal	:	Simposium Nasional Hukum Nasional: Hukum Internasional Dalam Geopolitik Dunia Kontemporer: Perspektif dan Pengalaman Indonesia, Bukittinggi, 7-8 September 2017. (APHI).
B	Peng-index	:	prosiding nasional ber-ISBN
C	Relevansi kompetensi dosen dengan substansi karya ilmiah	1.	Pada artikel ini diuraikan tentang penyebab naiknya permukaan air laut secara global, yang akan mengakibatkan perubahan wilayah negara atas laut serta bagaimana negara pantai menetapkan batas-batas wilayah laut nya melalui penetapan garis pangkal
		2.	Pada artikel ini diuraikan tentang kemungkinan-kemungkinan yang dapat dilakukan oleh negara pantai manakala garis pangkal secara nyata mengalami perubahan
		3.	Artikel ini sesuai dengan bidang minat dan keahlian pengusul, yaitu Hukum Laut
D	Kesesuaian antara lingkup/subjek area jurnal dengan karya ilmiah yang diusulkan	1.	Alamat Web Jurnal : https://repository.unair.ac.id/118419/1/4.%20Naiknya%20Permukaan%20Air%20Laut%20dan%20Penetapan%20Garis%20Pangkal%
		2.	Kebenaran ISSN/ISBN : 978-602-50803-0-2
		3.	Termasuk "Predatory" tidak (jurnal; penerbit) : Tidak termasuk predatory (jurnal, penerbit)
		4.	Syarat komposisi Editor Board : 1 negara
		5.	Syarat kontributor penulis artikel : penulis tunggal (tidak ada keterangan corresponding author)
		6.	Keberkalaan penerbitan : simposium series (1 kali terbit dalam 1 tahun)
		7.	Subjek area dan kategori jurnal : Hukum Internasional dalam Geopolitik Dunia Kontemporer
E	Kepastian tidak ada pelanggaran integritas akademik	1.	Indikasi plagiasi (lihat cek <i>similarity</i>) :
		2.	Fabrikasi : Pembahasan terkait perubahan wilayah yang didasarkan permukaan air laut sudah sesuai dengan ditunjang dengan berbagai rujukan referensi pendukung, dihas secara jelas, lengkap dan mudah dinahami
		3.	Falsifikasi : terdapat Pemanfaatan informasi-informasi pendukung yang relevan dan valid, beserta up to date.
		4.	Praktek kepalsuan : Dalam artikel ini tidak ditemukan adanya Pencantuman sitasi yang tidak sesuai dengan sumber referensi bukti dukung, semuanya sudah terverifikasi melalui kesesuaian dengan Kajian pustaka yang digunakan.
Nilai pengusul (penulis Mandiri 100 %)		:	100 % x 10 = 10

Surabaya,
Penilai Angka Kredit 2,


 Iman Prihandono, S.H., M.H., LL.M., Ph.D.
 NIP 197602042005011003
 Bidang Ilmu: Ilmu Hukum
 Unit Kerja: Fakultas hukum

F	Kategori karya ilmiah dan nilai maksimal (pilih salah satu dengan memberikan tanda √)	Nilai (Max AK)
	Buku	
1	Buku referensi	40
2	Buku monograf	20
3	Book chapter (internasional)	15
4	Book chapter (nasional)	10
	Jurnal	
5	Jurnal internasional bereputasi (terindeks pada database internasional bereputasi dan berfaktor dampak)	40
6	Jurnal internasional terindeks pada basis data internasional bereputasi	30
7	Jurnal internasional terindeks pada basis data non bereputasi	20
8	Jurnal nasional terakreditasi Kemendiknas	25
9	Jurnal nasional terakreditasi Kemendiknas peringkat 1 dan 2	25
10	Jurnal nasional berbahasa Inggris atau bahasa resmi (PBB) terindeks pada basis data yang diakui Kemendiknas, contoh: CABI atau Index Copernicus International (ICI), sinta 3 dan 4	20
11	Jurnal nasional berbahasa Indonesia terindeks pada basis data yang diakui Kemendiknas, contoh : akreditasi peringkat 5 dan 6	15
12	Jurnal nasional/ jurnal diluar peringkat 1 - 6	10
13	Jurnal ilmiah yang ditulis dalam Bahasa Resmi PBB namun tidak memenuhi syarat sebagai jurnal ilmiah internasional	10
	Dipresentasikan secara oral dan dimuat dalam prosiding yang dipublikasikan (ber ISSN/ISBN)	
14	Internasional terindeks pada Scimagojr dan Scopus	30
15	Internasional terindeks pada Scopus/IEEE Explore/SPIE	25
16	Internasional	15
√ 17	Nasional	10
	Disajikan dalam bentuk poster dan dimuat dalam prosiding yang dipublikasikan	
18	Internasional	10
19	Nasional	5
	Disajikan dalam seminar / symposium / lokakarya, tetapi tidak dimuat dalam prosiding yang dipublikasikan	
20	Internasional (fulltex)	5
21	Nasional (fulltex)	3
	Hasil penelitian/pemikiran yang tidak disajikan dalam seminar/simposium/lokakarya tetapi dimuat dalam prosiding	
22	Internasional (fulltex, cover, daftar isi)	10
23	Nasional (fulltex, cover, daftar isi)	5
	Hasil penelitian/pemikiran yang disajikan dalam koran/majalah populer/umum	1
	Hasil penelitian atau pemikiran atau kerjasama industri yang tidak dipublikasikan (tersimpan dalam perpustakaan) yang dilakukan secara melembaga	2
	HKI - Membuat rancangan dan karya teknologi yang dipatenkan atau seni yang terdaftar di HAKI secara nasional atau internasional	
24	Internasional (paling sedikit diakui oleh 4 negara)	60
25	Nasional	40
26	Nasional, dalam bentuk paten sederhana yang telah memiliki sertifikat dari Direktorat Jenderal Kekayaan Intelektual, Kemendiknas	20
27	Karya ciptaan desain industri, indikasi geografis yang telah memiliki sertifikat dari Direktorat Jenderal Kekayaan Intelektual, Kemendiknas (termasuk kategori ini Buku/ Modul Ajar)	15
	Membuat rancangan dan karya teknologi yang tidak dipatenkan; rancangan dan karya seni monumental yang tidak terdaftar di HAKI tetapi telah dipresentasikan pada forum yang teragenda	
28	Internasional	20
29	Nasional	15
30	Lokal	10
31	Rancangan dan karya seni yang tidak terdaftar HAKI	10