



DAFTAR ISI


	Halaman
Halaman Judul	i
Surat Pernyataan	ii
Lembar Persetujuan	iii
Lembar Penetapan Panitia Penguji	iv
Motto	v
Ucapan Terima Kasih	vi
Abstract	viii
Daftar Isi	ix
Daftar Gambar	xii
Daftar Tabel	xiv
Daftar Lampiran	xv
Daftar Arti Lambang, Singkatan Dan Istilah	xvi
BAB 1 PENDAHULUAN	1
1.1 Latar Belakang	1
1.2 Rumusan Masalah	6
1.3 Tujuan Penelitian	6
1.3.1 Tujuan umum	6
1.3.2 Tujuan khusus	6
1.4 Manfaat Penelitian	7
1.4.1 Manfaat teoritis	7
1.4.2 Manfaat praktis	7
BAB 2 TINJAUAN PUSTAKA	8
2.1 Bencana	8
2.1.1 Pengertian bencana	8
2.1.2 Jenis bencana	9
2.1.3 Fase bencana	10
2.1.4 Penanggulangan bencana	11
2.1.5 Peran dan fungsi instansi terkait	25
2.1.6 Peran dan potensi masyarakat	26
2.1.7 Pendanaan	28
2.2 Persepsi	28
2.2.1 Pengertian	28
2.2.2 Macam – macam persepsi	29
2.2.3 Faktor yang mempengaruhi persepsi	30
2.2.4 Prinsip – prinsip persepsi	35
2.2.5 Proses terjadinya persepsi	36
2.3 Keperawatan Komunitas	37
2.3.1 Pengertian	37
2.3.2 Tujuan keperawatan komunitas	38
2.3.3 Sasaran keperawatan komunitas	39
2.3.4 Prinsip keperawatan komunitas	40
2.3.5 Macam – macam populasi rentan	41
2.3.6 Peran perawat dalam manajemen bencana	43



2.4 Teori Transcultural Leininger	46
2.4.1 Pengertian	46
2.4.2 Karakteristik budaya	48
2.4.3 Konsep dalam <i>transcultural nursing</i>	49
2.4.4 Paradigma <i>transcultural nursing</i>	51
2.4.5 Strategi asuhan keperawatan	52
2.4.6 Proses keperawatan <i>transcultural nursing</i>	53
BAB 3 KERANGKA KONSEPTUAL DAN HIPOTESIS	60
3.1 Kerangka Konseptual	60
3.2 Hipotesis Penelitian	61
BAB 4 METODE PENELITIAN	62
4.1 Desain Penelitian	62
4.2 Kerangka Kerja Penelitian	63
4.3 Populasi, Sampel, Besar Sampel, dan Sampling	64
4.3.1 Populasi	64
4.3.2 Sampel	64
4.3.3 Sampling	65
4.4 Identifikasi Variabel	65
4.4.1 Variabel independen	66
4.4.2 Variabel dependen	66
4.5 Definisi Operasional	66
4.6 Pengumpulan dan Pengolahan Data	69
4.6.1 Instrumen penelitian	69
4.6.2 Tempat dan waktu penelitian	69
4.6.3 Prosedur pengumpulan data	70
4.6.4 Cara analisis data	70
4.7 Etik Penelitian	72
4.7.1 Surat persetujuan (<i>informed consent</i>)	72
4.7.2 Tanpa nama (<i>anonymity</i>)	72
4.7.3 Kerahasiaan (<i>confidentially</i>)	72
4.8 Keterbatasan	73
BAB 5 HASIL PENELITIAN DAN PEMBAHASAN	74
5.1 Hasil Penelitian	74
5.1.1 Gambaran umum lokasi penelitian	74
5.1.2 Data umum	75
5.1.3 Data khusus	77
5.1.4 Hubungan antara faktor kekerabatan dan sosial, nilai budaya dan gaya hidup, tingkat ekonomi, dan tingkat pendidikan dengan persepsi masyarakat	80
5.2 Pembahasan	84
BAB 6 KESIMPULAN DAN SARAN	98
6.1 Kesimpulan	98
6.2 Saran	99




Daftar pustaka	101
Lampiran	105




DAFTAR GAMBAR

	Halaman
Gambar 2.1 Tahapan penanggulangan bencana.....	15
Gambar 2.2. Prosedur rencana penanggulangan bencana	17
Gambar 2.3 Model Matahari Terbit Leininger	56
Gambar 3.1 Kerangka konseptual analisis faktor yang berhubungan dengan persepsi masyarakat tentang kondisi bencana Gunung Bromo di Desa Ngadisari, Kecamatan Sukapura, Kabupaten Probolinggo.....	60
Gambar 4.1 Kerangka Kerja Penelitian Analisis Faktor Yang Berhubungan Dengan Persepsi Masyarakat Tentang Kondisi Bencana.....	63
Gambar 5.1 Diagram pie distribusi responden berdasarkan dusun pada masyarakat di Desa Ngadisari, Kecamatan Sukapura, Kabupaten Probolinggo 1 – 8 Juni 2011.....	76
Gambar 5.2 Diagram pie distribusi responden berdasarkan jenis kelamin pada masyarakat di Desa Ngadisari, Kecamatan Sukapura, Kabupaten Probolinggo 1 – 8 Juni 2011.....	76
Gambar 5.3 Diagram pie distribusi responden berdasarkan usia pada masyarakat di Desa Ngadisari, Kecamatan Sukapura, Kabupaten Probolinggo 1 – 8 Juni 2011.....	77
Gambar 5.4 Diagram pie distribusi responden berdasarkan persepsi masyarakat yang tinggal di Desa Ngadisari, Kecamatan Sukapura, Kabupaten Probolinggo 1 – 8 Juni 2011.....	78
Gambar 5.5 Diagram pie distribusi responden berdasarkan faktor kekerabatan dan sosial masyarakat di Desa Ngadisari, Kecamatan Sukapura, Kabupaten Probolinggo 1 – 8 Juni 2011.....	78
Gambar 5.6 Diagram pie distribusi responden berdasarkan cara hidup dan nilai budaya masyarakat di Desa Ngadisari, Kecamatan Sukapura, Kabupaten Probolinggo 1 – 8 Juni 2011.....	79




Gambar 5.7	Diagram pie distribusi responden berdasarkan tingkat ekonomi masyarakat di Desa Ngadisari, Kecamatan Sukapura, Kabupaten Probolinggo 1 – 8 Juni 2011.....	79
Gambar 5.8	Diagram pie distribusi responden berdasarkan tingkat pendidikan masyarakat di Desa Ngadisari, Kecamatan Sukapura, Kabupaten Probolinggo 1 – 8 Juni 2011.....	80




DAFTAR TABEL

	Halaman
Tabel 4.1	Definisi operasional analisis faktor yang berhubungan dengan persepsi masyarakat tentang kondisi bencana Gunung Bromo..... 66
Tabel 5.1	Tabulasi silang hubungan antara faktor kekerabatan dan sosial dengan persepsi masyarakat di Desa Ngadisari, Kecamatan Sukapura, Kabupaten Probolinggo 1 – 8 Juni 2011..... 80
Tabel 5.2	Tabulasi silang hubungan antara nilai budaya dan cara hidup dengan persepsi masyarakat di Desa Ngadisari, Kecamatan Sukapura, Kabupaten Probolinggo 1 – 8 Juni 2011..... 81
Tabel 5.3	Tabulasi silang hubungan antara tingkat ekonomi dengan persepsi masyarakat di Desa Ngadisari, Kecamatan Sukapura, Kabupaten Probolinggo 1 – 8 Juni 2011..... 82
Tabel 5.4	Tabulasi silang hubungan antara tingkat pendidikan dengan persepsi masyarakat di Desa Ngadisari, Kecamatan Sukapura, Kabupaten Probolinggo 1 – 8 Juni 2011..... 82
Tabel 5.5	Tabulasi silang hubungan antara faktor kekerabatan dan sosial, nilai budaya dan cara hidup, tingkat ekonomi dengan persepsi masyarakat di Desa Ngadisari..... 83
Tabel 5.6	Tabulasi analisis regresi berganda..... 84




DAFTAR LAMPIRAN

	Halaman
Lampiran 1 : Surat keterangan perizinan penelitian dari Bakesbang.....	105
Lampiran 2 : Surat telah melakukan penelitian dari Desa Ngadisari.....	106
Lampiran 3 : Permohonan menjadi responden penelitian	107
Lampiran 4 : Lembar persetujuan responden	108
Lampiran 5 : Kuesioner	109
Lampiran 6 : Tabulasi umum data demografi	114
Lampiran 7 : Tabulasi umum data khusus.....	117
Lampiran 8 : <i>Frequency table</i>	120
Lampiran 9 : Uji Spearman's rho	122
Lampiran 10: Uji validitas dan reliabilitas.....	124
Lampiran 11: Dokumentasi pengambilan data.....	140
Lampiran 12: Uji faktor dominan	141



DAFTAR ARTI LAMBANG, SINGKATAN DAN ISTILAH

BNPB	= Badan Nasional Penanggulangan Bencana
BMG	= Badan Meteorologi dan Geofisika
DPR	= Dewan Perwakilan Rakyat
ESDM	= Energi dan Sumber Daya Mineral
PBB	= Perserikatan Bangsa – Bangsa
PVMBG	= Pusat Vulkanologi dan Mitigasi Bencana Geologi
WHO	= World Health Organization
SAR	= Search And Rescue
EDM	= Electrical Discharge Machining
PB	= Penanggulangan Bencana
UU RI	= Undang – Undang Republik Indonesia
APBN	= Anggaran Pendapatan dan Belanja Negara
IMB	= Izin Mendirikan Bangunan
ISPA	= Infeksi Saluran Pernapasan Atas
CO	= Karbon Monoksida
CO ₂	= Karbon Dioksida
H ₂ S	= Hidrogen Sulfida
SO ₂	= Sulfur Dioksida
N ₂	= Nitrogen





BAB I
PENDAHULUAN

